
	ALCALDÍA DISTRITAL DE CARTAGENA DE INDIAS	Código: ECGCI01-F005
	MACROPROCESO: EVALUACIÓN Y CONTROL DE LA GESTIÓN PÚBLICA	Versión: 2.0
	PROCESO/SUBPROCESO: EVALUACIÓN INDEPENDIENTE	Fecha: 24/01/2023
	EVALUACIÓN DE GESTIÓN POR ÁREA	

1. ENTIDAD: ALCALDÍA MAYOR DE CARTAGENA DE INDIAS		2. ÁREA EVALUADA: SECRETARÍA DE INFRAESTRUCTURA	
3. OBJETIVOS INSTITUCIONALES Y ESTRATÉGIAS RELACIONADOS CON EL PLAN DE DESARROLLO: Consolidar la conectividad y sostenibilidad del Distrito de Cartagena de Indias a través de la protección de los cuerpos de agua, el aumento del número de áreas protegidas, el incremento de la tasa de espacio público efectivo per cápita y la mejora de la infraestructura vial para apoyar el desarrollo urbano sostenible y promover una mayor conectividad, accesibilidad y proximidad entre los ciudadanos, durante el período 2024-2027.			
3.1. LÍNEA ESTRATÉGICA: Ciudad Conectada y Sostenible			
3.2. IMPULSOR DE AVANCE: Infraestructura, Movilidad Sostenible y Accesibilidad para Todos			
3.3. PROGRAMA: Rehabilitación, Mantenimiento, Adecuación, y Obra Nueva para el Sistema Vial y Estructuras de Paso			
3.4. NÚMERO DE INFORME: INF-LEY-EGID-010-2026			
3.5. FECHA: 03/02/2026			
4. COMPROMISOS ASOCIADOS AL CUMPLIMIENTO DEL OBJETIVO INSTITUCIONAL	5. MEDICIÓN DE COMPROMISOS		
	5.1. INDICADOR	5.2. RESULTADO (%)	5.3. ANÁLISIS DEL RESULTADO
Rehabilitar sesenta (60) km/carril de la malla vial	Kilómetros carriles rehabilitados de la malla vial  (67,327/15) *100	100 %	La Secretaría de Planeación reportó un avance de la meta del 100% en el seguimiento del plan de acción del área objeto de evaluación, a su vez, a través de la verificación de las evidencias se logró determinar un porcentaje de avance del 100%. El anterior resultado se obtuvo a través de los criterios de evaluación de la información (oportunidad, integralidad y pertinencia).

**ALCALDÍA DISTRITAL DE CARTAGENA DE INDIAS****Código:**  
**ECGCI01-F005****MACROPROCESO: EVALUACIÓN Y CONTROL DE LA GESTIÓN PÚBLICA****Versión: 2.0****PROCESO/SUBPROCESO: EVALUACIÓN INDEPENDIENTE****Fecha:**  
**24/01/2023****EVALUACIÓN DE GESTIÓN POR ÁREA**

Construir cuatro (4) km/carril de malla vial	Kilómetros carriles contruidos de la malla vial (80,4792/1 *100	100 %	La Secretaría de Planeación reportó un avance de la meta del 100% en el seguimiento del plan de acción del área objeto de evaluación, a su vez, a través de la verificación de las evidencias se logró determinar un porcentaje de avance del 100%. El anterior resultado se obtuvo a través de los criterios de evaluación de la información (oportunidad, integralidad y pertinencia).
Construir un (1) corredor vial de la troncal del sur	Corredor vial de la troncal del sur construido  (11,0031/1,75) *100	100 %	La Secretaría de Planeación reportó un avance de la meta del 100% en el seguimiento del plan de acción del área objeto de evaluación, a su vez, a través de la verificación de las evidencias se logró determinar un porcentaje de avance del 100%. El anterior resultado se obtuvo a través de los criterios de evaluación de la información (oportunidad, integralidad y pertinencia).
Construir tres (3) puentes nuevos en la ciudad	Puente construido en	100 %	La Secretaría de Planeación reportó un avance de la meta

	ALCALDÍA DISTRITAL DE CARTAGENA DE INDIAS	Código: ECGCI01-F005
	MACROPROCESO: EVALUACIÓN Y CONTROL DE LA GESTIÓN PÚBLICA	Versión: 2.0
	PROCESO/SUBPROCESO: EVALUACIÓN INDEPENDIENTE	Fecha: 24/01/2023
	EVALUACIÓN DE GESTIÓN POR ÁREA	

	vía urbana nueva  (4/1) *100		del 100% en el seguimiento del plan de acción del área objeto de evaluación, a su vez, a través de la verificación de las evidencias se logró determinar un porcentaje de avance del 100%. El anterior resultado se obtuvo a través de los criterios de evaluación de la información (oportunidad, integralidad y pertinencia).
--	------------------------------------	--	---

#### 6. EVALUACIÓN DE LA OFICINA DE CONTROL INTERNO A LOS COMPROMISOS DE LA DEPENDENCIA:

El programa Rehabilitación, Mantenimiento, Adecuación, y Obra Nueva Para El Sistema Vial Y Estructuras De Paso obtuvo un avance del 100% a través de la verificación de las evidencias. El anterior resultado se obtuvo a través de los criterios de evaluación de la información (oportunidad, integralidad y pertinencia).

El programa “Rehabilitación, Mantenimiento, Adecuación, y Obra Nueva Para El Sistema Vial Y Estructuras De Paso” cuenta con una apropiación definitiva por un valor de seiscientos cincuenta mil trescientos dieciséis millones ciento ochenta y siete mil cuatrocientos veintiocho con sesenta y ocho centavos (\$650.316.187.428,68), de los cuales se comprometieron cuatrocientos setenta y seis mil trescientos cincuenta millones cuatrocientos setenta y cinco mil trescientos ocho con veintitrés centavos (\$476.350.475.308,23) equivalentes al 73,25% del presupuesto definitivo.

**3. OBJETIVOS INSTITUCIONALES Y ESTRATÉGIAS RELACIONADOS CON EL PLAN DE DESARROLLO:** Consolidar la conectividad y sostenibilidad del Distrito de Cartagena de Indias a través de la protección de los cuerpos de agua, el aumento del número de áreas protegidas, el incremento de la tasa de espacio público efectivo per cápita y la mejora de la infraestructura vial para apoyar el desarrollo urbano sostenible y promover una mayor conectividad, accesibilidad y proximidad entre los ciudadanos, durante el período 2024-2027.

**3.1. LÍNEA ESTRATÉGICA:** Ciudad Conectada y Sostenible

**3.2. IMPULSOR DE AVANCE:** Cartagena Adaptada al Clima y Resiliente a los Desastres

**3.3. PROGRAMA:** Recuperación Del Sistema De Canales Y Drenajes Pluviales

#### 5. MEDICIÓN DE COMPROMISOS



ALCALDÍA DISTRITAL DE CARTAGENA DE INDIAS

Código:  
ECGCI01-F005

MACROPROCESO: EVALUACIÓN Y CONTROL DE LA GESTIÓN  
PÚBLICA


Versión: 2.0

PROCESO/SUBPROCESO: EVALUACIÓN INDEPENDIENTE

Fecha:  
24/01/2023


EVALUACIÓN DE GESTIÓN POR ÁREA

4. COMPROMISOS ASOCIADOS AL CUMPLIMIENTO DEL OBJETIVO INSTITUCIONAL	5.1. INDICADOR	5.2. RESULTADO (%)	5.3. ANÁLISIS DE RESULTADOS SEGÚN EVIDENCIAS VERIFICADAS OACI
Construir un (0,5) km de canales.	Kilómetros canales construidos $(0,296/0,12) * 100$	100%	La Secretaría de Planeación reportó un avance de la meta del 100% en el seguimiento del plan de acción del área objeto de evaluación, a su vez, a través de la verificación de las evidencias se logró determinar un porcentaje de avance del 100%. El anterior resultado se obtuvo a través de los criterios de evaluación de la información (oportunidad, integralidad y pertinencia).
Retirar cien mil (100.000) m3 de material de limpieza en el cuatrienio.	Metros cúbicos limpieza y/o rectificación de canales. $(45784,289/25000) * 100$	100%	La Secretaría de Planeación reportó un avance de la meta del 100% en el seguimiento del plan de acción del área objeto de evaluación, a su vez, a través de la verificación de las evidencias se logró determinar un porcentaje de avance del 100%. El anterior resultado se obtuvo a través de los criterios de evaluación de la información (oportunidad, integralidad y pertinencia).

	ALCALDÍA DISTRITAL DE CARTAGENA DE INDIAS	Código: ECGCI01-F005
	MACROPROCESO: EVALUACIÓN Y CONTROL DE LA GESTIÓN PÚBLICA	Versión: 2.0
	PROCESO/SUBPROCESO: EVALUACIÓN INDEPENDIENTE	Fecha: 24/01/2023
	EVALUACIÓN DE GESTIÓN POR ÁREA	

<p><b>6. EVALUACIÓN DE LA OFICINA DE CONTROL INTERNO A LOS COMPROMISOS DE LA DEPENDENCIA:</b></p> <p>El programa Recuperación Del Sistema De Canales Y Drenajes Pluviales obtuvo un avance del 100% a través de la verificación de las evidencias. El anterior resultado se obtuvo a través de los criterios de evaluación de la información (oportunidad, integralidad y pertinencia).</p> <p>El programa Recuperación <i>Del Sistema De Canales Y Drenajes Pluviales</i> cuenta con una apropiación definitiva por un valor de ciento ochenta y siete mil ochocientos treinta millones diez mil novecientos noventa y un con setenta y siete centavos (\$187.830.010.991,77), de los cuales se comprometieron ciento ochenta y cuatro mil treinta y un millones quinientos cincuenta y cuatro mil seiscientos veinticinco con noventa y ocho (centavos, centésimos o céntimos) (\$184.031.554.625,98) equivalentes al 97,98% del presupuesto definitivo.</p>
--

<p><b>3. OBJETIVOS INSTITUCIONALES Y ESTRATEGIAS RELACIONADOS CON EL PLAN DE DESARROLLO:</b> Consolidar la conectividad y sostenibilidad del Distrito de Cartagena de Indias a través de la protección de los cuerpos de agua, el aumento del número de áreas protegidas, el incremento de la tasa de espacio público efectivo per cápita y la mejora de la infraestructura vial para apoyar el desarrollo urbano sostenible y promover una mayor conectividad, accesibilidad y proximidad entre los ciudadanos, durante el período 2024-2027.</p> <p><b>3.1. LÍNEA ESTRATÉGICA: CIUDAD CONECTADA Y SOSTENIBLE</b></p> <p><b>3.2. IMPULSOR DE AVANCE: Control Urbanístico y Territorial</b></p> <p><b>3.3. PROGRAMA:</b> Recuperando la Gobernanza Urbanística, Cartagena Vuelve A Brillar</p>			
4. COMPROMISOS ASOCIADOS AL CUMPLIMIENTO DEL OBJETIVO INSTITUCIONAL	5. MEDICIÓN DE COMPROMISOS		
	5.1. INDICADOR	5.2. RESULTADO (%)	5.3. ANÁLISIS DE RESULTADOS SEGÚN EVIDENCIAS VERIFICADAS OACI
8 obras de demoliciones	Obras de demoliciones derivadas de fallos, sentencias y sanciones elaboradas  (0/2) *100	0%	La Secretaría de Planeación reportó un avance de la meta del 0% en el seguimiento del plan de acción del área objeto de evaluación, sin embargo, es necesario aclarar que el contrato se encuentra suspendido desde el día 26 de diciembre en virtud que el desarrollo de las actividades contractuales requiere

	ALCALDÍA DISTRITAL DE CARTAGENA DE INDIAS	Código: ECGCI01-F005
	MACROPROCESO: EVALUACIÓN Y CONTROL DE LA GESTIÓN PÚBLICA	Versión: 2.0
	PROCESO/SUBPROCESO: EVALUACIÓN INDEPENDIENTE	Fecha: 24/01/2023
	EVALUACIÓN DE GESTIÓN POR ÁREA	

			de manera indispensable la participación de recursos humano interinstitucional, particularmente el acompañamiento de la policía nacional, entidad competente para garantizar el orden público durante la ejecución de las demoliciones ordenadas judicialmente.

**6. EVALUACIÓN DE LA OFICINA DE CONTROL INTERNO A LOS COMPROMISOS DE LA DEPENDENCIA:**


El programa Recuperando La Gobernanza Urbanística, Cartagena Vuelve A Brillar no pudo ser evaluado, dado que, su gestión administrativa no se pudo cumplir durante el periodo evaluado debido a la suspensión del contrato interadministrativo CD-SID-CONTINT-002-2025.

El programa Recuperando La Gobernanza Urbanística, Cartagena Vuelve A Brillar cuenta con una apropiación definitiva por un valor de quinientos millones (\$500.000.000,00), de los cuales se comprometieron cuarenta y tres mil ciento cuarenta y ocho millones seiscientos noventa y un mil quinientos sesenta y ocho con sesenta y ocho centavos, (\$431.486.915,68) equivalentes al 86,30% del presupuesto definitivo.

**3. OBJETIVOS INSTITUCIONALES Y ESTRATÉGIAS RELACIONADOS CON EL PLAN DE DESARROLLO:** Consolidar la conectividad y sostenibilidad del Distrito de Cartagena de Indias a través de la protección de los cuerpos de agua, el aumento del número de áreas protegidas, el incremento de la tasa de espacio público efectivo per cápita y la mejora de la infraestructura vial para apoyar el desarrollo urbano sostenible y promover una mayor conectividad, accesibilidad y proximidad entre los ciudadanos, durante el período 2024-2027.


- 3.1. LÍNEA ESTRATÉGICA:** Ciudad Conectada Y Sostenible  
**3.2. IMPULSOR DE AVANCE:** Cartagena Adaptada al Clima y Resiliente a los Desastres  
**3.3. PROGRAMA:** Reducción Del Riesgo

4. COMPROMISOS ASOCIADOS AL CUMPLIMIENTO DEL OBJETIVO INSTITUCIONAL	5. MEDICIÓN DE COMPROMISOS		
	5.1. INDICADOR	5.2. RESULTADO (%)	5.3. ANÁLISIS DE RESULTADOS SEGÚN EVIDENCIAS VERIFICADAS OACI

	ALCALDÍA DISTRITAL DE CARTAGENA DE INDIAS	Código: ECGCI01-F005
	MACROPROCESO: EVALUACIÓN Y CONTROL DE LA GESTIÓN PÚBLICA	Versión: 2.0
	PROCESO/SUBPROCESO: EVALUACIÓN INDEPENDIENTE	Fecha: 24/01/2023
	EVALUACIÓN DE GESTIÓN POR ÁREA	

23 obras de infraestructura para la reducción del riesgo de desastre	Número de acciones para mitigación y atención a desastres coordinadas  (3/4) *100	75%	La Secretaría de Planeación reportó un avance de la meta del 75% en el seguimiento del plan de acción del área objeto de evaluación, a su vez, a través de la verificación de las evidencias se logró determinar un porcentaje de avance del 75%. El anterior resultado se obtuvo a través de los criterios de evaluación de la información (oportunidad, integralidad y pertinencia).
3 obras de protección de laderas para reducción del riesgo en el Cerro Lefran, Cerro la Popa y Cerro de Albornoz	Número de acciones para mitigación y atención a desastres coordinadas  (1/1) *100	100%	La Secretaría de Planeación reportó un avance de la meta del 100% en el seguimiento del plan de acción del área objeto de evaluación, a su vez, a través de la verificación de las evidencias se logró determinar un porcentaje de avance del 100%. El anterior resultado se obtuvo a través de los criterios de evaluación de la información (oportunidad, integralidad y pertinencia).
<b>6. EVALUACIÓN DE LA OFICINA DE CONTROL INTERNO A LOS COMPROMISOS DE LA DEPENDENCIA:</b>			
El programa <b>Reducción Del Riesgo</b> obtuvo un avance del 88% a través de la verificación de las evidencias El anterior resultado se obtuvo a través de los criterios de evaluación de la información (oportunidad, integralidad y pertinencia).			



	ALCALDÍA DISTRITAL DE CARTAGENA DE INDIAS	Código: ECGCI01-F005
	MACROPROCESO: EVALUACIÓN Y CONTROL DE LA GESTIÓN PÚBLICA	Versión: 2.0
	PROCESO/SUBPROCESO: EVALUACIÓN INDEPENDIENTE	Fecha: 24/01/2023
	EVALUACIÓN DE GESTIÓN POR ÁREA	

El programa Reducción Del Riesgo cuenta con una apropiación definitiva por un valor dos mil quinientos millones (\$2.500.000.000,00), de los cuales se comprometieron dos mil sesenta y dos millones cuatrocientos veintiocho mil doscientos cinco con treinta y cuatro centavos (\$2.062.428.205,34) equivalentes al 82,50% del presupuesto definitivo.

**3. OBJETIVOS INSTITUCIONALES Y ESTRATEGIAS RELACIONADOS CON EL PLAN DE DESARROLLO:** Consolidar la conectividad y sostenibilidad del Distrito de Cartagena de Indias a través de la protección de los cuerpos de agua, el aumento del número de áreas protegidas, el incremento de la tasa de espacio público efectivo per cápita y la mejora de la infraestructura vial para apoyar el desarrollo urbano sostenible y promover una mayor conectividad, accesibilidad y proximidad entre los ciudadanos, durante el período 2024-2027.


**3.1. LÍNEA ESTRATÉGICA:** Ciudad Conectada Y Sostenible

**3.2. IMPULSOR DE AVANCE:** Ciudad Histórica y Patrimonial

**3.3. PROGRAMA:** Sostenibilidad Del Espacio Público Del Centro Histórico De Cartagena De Indias.

4. COMPROMISOS ASOCIADOS AL CUMPLIMIENTO DEL OBJETIVO INSTITUCIONAL	5. MEDICIÓN DE COMPROMISOS		
	5.1. INDICADOR	5.2. RESULTADO (%)	5.3. ANÁLISIS DE RESULTADOS SEGÚN EVIDENCIAS VERIFICADAS OACI
14.000 metros lineales de andenes y bordillos del Centro Histórico mejorados	Metros lineales de andenes y bordillos del Centro Histórico mejorados  $(941,85 / 3.500) * 100$	27%	La Secretaría de Planeación reportó un avance de la meta del 27% en el seguimiento del plan de acción del área objeto de evaluación, a su vez, a través de la verificación de las evidencias se logró determinar un porcentaje de avance del 27%. El anterior resultado se obtuvo a través de los criterios de evaluación de la información (oportunidad,




	ALCALDÍA DISTRITAL DE CARTAGENA DE INDIAS	Código: ECGCI01-F005
	MACROPROCESO: EVALUACIÓN Y CONTROL DE LA GESTIÓN PÚBLICA	Versión: 2.0
	PROCESO/SUBPROCESO: EVALUACIÓN INDEPENDIENTE	Fecha: 24/01/2023
	EVALUACIÓN DE GESTIÓN POR ÁREA	

			integralidad y pertinencia).
--	--	--	------------------------------

<p><b>6. EVALUACIÓN DE LA OFICINA DE CONTROL INTERNO A LOS COMPROMISOS DE LA DEPENDENCIA:</b></p> <p>El programa Sostenibilidad Del Espacio Público Del Centro Histórico De Cartagena De Indias. obtuvo un avance del 27% a través de la verificación de las evidencias. El anterior resultado se obtuvo a través de los criterios de evaluación de la información (oportunidad, integralidad y pertinencia).</p> <p>El programa <b>Sostenibilidad del Espacio Público del Centro Histórico de Cartagena de Indias</b> cuenta con una apropiación definitiva por un valor de <b>mil cincuenta millones de pesos (\$1.050.000.000,00)</b>, de los cuales se comprometieron <b>mil trece millones ochocientos ochenta y seis mil doscientos ochenta y dos con once centavos (\$1.013.886.282,11)</b>, equivalentes al <b>96,56%</b>del presupuesto definitivo.</p>
--

<p><b>3. OBJETIVOS INSTITUCIONALES Y ESTRATÉGIAS RELACIONADOS CON EL PLAN DE DESARROLLO:</b> Consolidar la conectividad y sostenibilidad del Distrito de Cartagena de Indias a través de la protección de los cuerpos de agua, el aumento del número de áreas protegidas, el incremento de la tasa de espacio público efectivo per cápita y la mejora de la infraestructura vial para apoyar el desarrollo urbano sostenible y promover una mayor conectividad, accesibilidad y proximidad entre los ciudadanos, durante el período 2024-2027.</p> <p><b>3.1. LÍNEA ESTRATÉGICA:</b> Ciudad Conectada Y Sostenible</p> <p><b>3.2. IMPULSOR DE AVANCE:</b> Infraestructura, Movilidad Sostenible Y Accesibilidad Para Todos</p> <p><b>3.3. PROGRAMA:</b> transporte masivo confiable, eficiente y sostenible</p>
---

4. COMPROMISOS ASOCIADOS AL CUMPLIMIENTO DEL OBJETIVO INSTITUCIONAL	5. MEDICIÓN DE COMPROMISOS		
	5.1. INDICADOR	5.2. RESULTADO (%)	5.3. ANÁLISIS DE RESULTADOS SEGÚN EVIDENCIAS VERIFICADAS OACI
10 embarcaderos para el transporte fluvial y marítimo construidos o recuperados	Embarcaderos para el transporte acuático construidos o recuperados  (0/3) *100	0%	La Secretaría de Planeación reportó un avance de la meta del 50,91% en el seguimiento del plan de acción del área objeto de evaluación, a su vez, a través de la verificación de las evidencias se logró determinar un porcentaje de avance del 50,91%.

	ALCALDÍA DISTRITAL DE CARTAGENA DE INDIAS	Código: ECGCI01-F005
	MACROPROCESO: EVALUACIÓN Y CONTROL DE LA GESTIÓN PÚBLICA	Versión: 2.0
	PROCESO/SUBPROCESO: EVALUACIÓN INDEPENDIENTE	Fecha: 24/01/2023
	EVALUACIÓN DE GESTIÓN POR ÁREA	

			El anterior resultado se obtuvo a través de los criterios de evaluación de la información (oportunidad, integralidad y pertinencia).
--	--	--	--

#### 6. EVALUACIÓN DE LA OFICINA DE CONTROL INTERNO A LOS COMPROMISOS DE LA DEPENDENCIA:

El programa Transporte Masivo Confiable, Eficiente Y Sostenible obtuvo un avance del 50,91% a través de la verificación de las evidencias. El anterior resultado se obtuvo a través de los criterios de evaluación de la información (oportunidad, integralidad y pertinencia).

El programa Transporte Masivo Confiable, Eficiente Y Sostenible cuenta con una apropiación definitiva por un valor de seis mil quinientos millones (\$6.500.000.000), de los cuales se comprometieron dos mil trescientos cincuenta millones ciento cinco mil cuatrocientos treinta y cinco con noventa centavos (\$2.350.105.435) equivalentes al 36,16% del presupuesto definitivo.


**3. OBJETIVOS INSTITUCIONALES Y ESTRATÉGIAS RELACIONADOS CON EL PLAN DE DESARROLLO:** Consolidar la conectividad y sostenibilidad del Distrito de Cartagena de Indias a través de la protección de los cuerpos de agua, el aumento del número de áreas protegidas, el incremento de la tasa de espacio público efectivo per cápita y la mejora de la infraestructura vial para apoyar el desarrollo urbano sostenible y promover una mayor conectividad, accesibilidad y proximidad entre los ciudadanos, durante el período 2024-2027.

**3.1. LÍNEA ESTRATÉGICA:** Ciudad Conectada Y Sostenible

**3.2. IMPULSOR DE AVANCE:**

**3.3. PROGRAMA:** Intervenciones Urbanas Integrales

4. COMPROMISOS ASOCIADOS AL CUMPLIMIENTO DEL OBJETIVO INSTITUCIONAL	5. MEDICIÓN DE COMPROMISOS		
	5.1. INDICADOR	5.2. RESULTADO (%)	5.3. ANÁLISIS DE RESULTADOS SEGÚN EVIDENCIAS VERIFICADAS OACI
Construir diez (10) obras para la competitividad distintas a vías	"Obras construidas para la competitividad diferente a vías"  (1/2) *100	50%	La Secretaría de Planeación reportó un avance de la meta del 50% en el seguimiento del plan de acción del área objeto de evaluación, a su vez,

	<b>ALCALDÍA DISTRITAL DE CARTAGENA DE INDIAS</b>	<b>Código:</b> ECGCI01-F005
	<b>MACROPROCESO: EVALUACIÓN Y CONTROL DE LA GESTIÓN PÚBLICA</b>	<b>Versión: 2.0</b>
	<b>PROCESO/SUBPROCESO: EVALUACIÓN INDEPENDIENTE</b>	<b>Fecha:</b> 24/01/2023
	<b>EVALUACIÓN DE GESTIÓN POR ÁREA</b>	

			a través de la verificación de las evidencias se logró determinar un porcentaje de avance del 50%. El anterior resultado se obtuvo a través de los criterios de evaluación de la información (oportunidad, integralidad y pertinencia).
<b>6. EVALUACIÓN DE LA OFICINA DE CONTROL INTERNO A LOS COMPROMISOS DE LA DEPENDENCIA:</b>			
<p>El programa intervenciones urbanas integrales obtuvo un avance del 50% a través de la verificación de las evidencias. El anterior resultado se obtuvo a través de los criterios de evaluación de la información (oportunidad, integralidad y pertinencia).</p> <p>El programa Intervenciones Urbanas Integrales cuenta con una apropiación definitiva por un valor de nueve mil trescientos setenta y seis millones setecientos sesenta y cinco mil doscientos dieciocho con un centavo (\$9.376.765.218,01), de los cuales se comprometieron nueve mil trescientos setenta y seis millones ciento veinticuatro mil ciento cuarenta y nueve con ochenta y seis centavos, \$9.376.124.149,86 equivalentes al 99,99% del presupuesto definitivo.</p>			

### LIMITACIONES


- Las evidencias relacionadas por la Secretaría de Infraestructura fueron insuficientes para llevar a cabo una evaluación coherente e integra.
- Evidencias desorganizadas, relacionadas en actividades diferentes a las correspondientes en el proyecto de inversión, lo que genera confusión y retrasos en la evaluación por parte de la Oficina Asesora de Control Interno.

### CONCLUSIONES

La evaluación del seguimiento al plan de acción se realizó teniendo en cuenta la validación de las evidencias que soportaron la ejecución de las metas de cada programa, el cual alcanzó un cumplimiento del **52%**, ubicándose en un rango de seguimiento **medio**, de acuerdo con el criterio establecido en el tablero de control para planes de acción del Plan de Desarrollo Distrital vigente.

Tabla 3. Tablero de Control para Planes de Acción.

Criterio de Seguimiento	Rango de Seguimiento	Cuarto trimestre	Resultado Obtenido
<b>Sobresaliente</b>	<b>90,1% - 100%</b>	<b>90,1% - 100%</b>	

	<b>ALCALDÍA DISTRITAL DE CARTAGENA DE INDIAS</b>	<b>Código:</b> <b>ECGCI01-F005</b>
	<b>MACROPROCESO: EVALUACIÓN Y CONTROL DE LA GESTIÓN PÚBLICA</b>	<b>Versión: 2.0</b>
	<b>PROCESO/SUBPROCESO: EVALUACIÓN INDEPENDIENTE</b>	<b>Fecha:</b> <b>24/01/2023</b>
	<b>EVALUACIÓN DE GESTIÓN POR ÁREA</b>	

<b>Aceptable</b>	<b>75,1% - 90%</b>	<b>75,1% - 90%</b>	
<b>Medio</b>	<b>50,1% - 75%</b>	<b>50,1% - 75%</b>	<b>66,56%</b>
<b>Deficiente</b>	<b>25,1% - 50%</b>	<b>25,1% - 50%</b>	
<b>Crítico</b>	<b>0% - 25%</b>	<b>0% - 25%</b>	

Fuente: Plan de Desarrollo “Cartagena Ciudad de Derechos”.

De conformidad con la verificación de los recursos de inversión a través del Plan Operativo Anual de Inversiones (POAI), se evidenció una apropiación definitiva por valor de ochocientos cincuenta y ocho mil setenta y dos millones novecientos sesenta y tres mil seiscientos treinta y ocho pesos con cuarenta y seis centavos (\$858.072.963.638,46).

De este total, se ejecutaron recursos por ochocientos ochenta y cuatro mil seiscientos cuatro millones quinientos doce mil seiscientos doce (\$884.604.512.612), lo que representa un nivel de ejecución del 82,82%, correspondiente a la vigencia fiscal 2025.

Tabla 1. Avances de los programas, ejecución de recursos.

PROGRAMA	EJECUCIÓN PROGRAMA - PLAN DE ACCIÓN	EJECUCIÓN PROGRAMA - EVIDENCIAS	EJECUCIÓN RECURSOS
REHABILITACIÓN, MANTENIMIENTO, ADECUACIÓN, Y OBRA NUEVA PARA EL SISTEMA VIAL Y ESTRUCTURAS DE PASO	100%	100%	73,25%
RECUPERACIÓN DEL SISTEMA DE CANALES Y DRENAJES PLUVIALES	100%	100%	97,98%
RECUPERANDO LA GOBERNANZA URBANÍSTICA, CARTAGENA VUELVE A BRILLAR	0%	0%	86,30%
REDUCCIÓN DEL RIESGO	88%	88%	82,50%
SOSTENIBILIDAD DEL ESPACIO PÚBLICO DEL CENTRO HISTÓRICO DE CARTAGENA DE INDIAS.	27%	27%	96,56%
TRANSPORTE MASIVO CONFIABLE, EFICIENTE Y SOSTENIBLE	0%	50,91%	36,16%
INTERVENCIONES URBANAS INTEGRALES	50%	50%	99,99%
<b>TOTAL</b>	<b>52,14%</b>	<b>59,42%</b>	<b>82,82%</b>

Elaborada con datos obtenidos del POAI y de la evaluación de evidencias realizadas por la OACI.


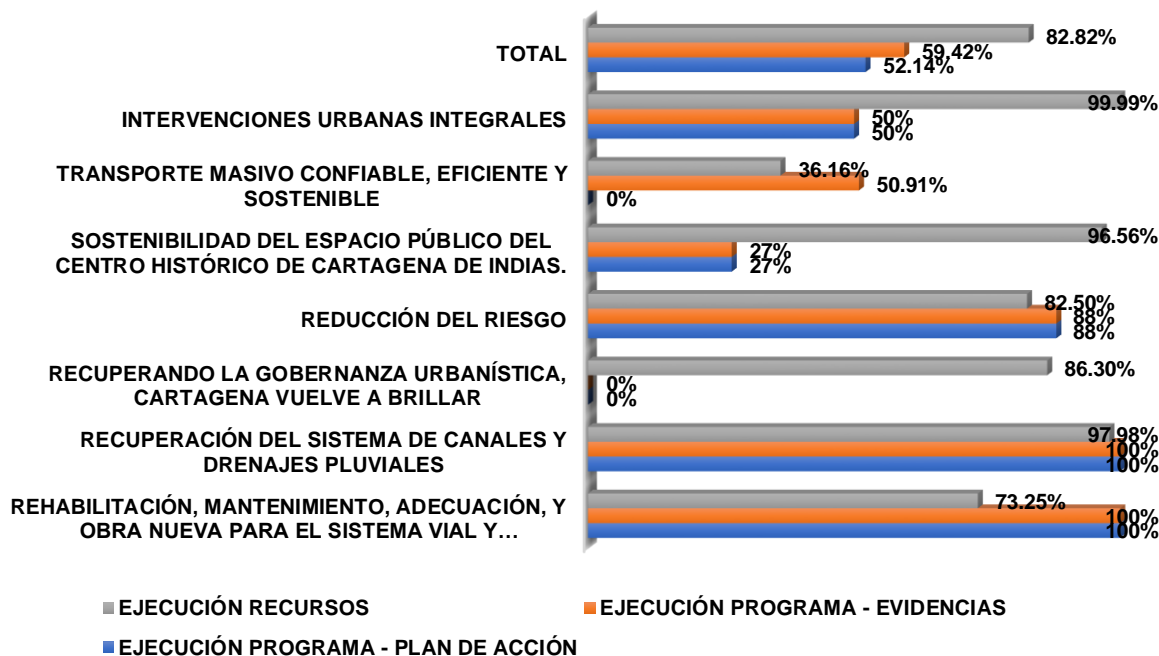
	ALCALDÍA DISTRITAL DE CARTAGENA DE INDIAS	Código: ECGCI01-F005
	MACROPROCESO: EVALUACIÓN Y CONTROL DE LA GESTIÓN PÚBLICA	Versión: 2.0
	PROCESO/SUBPROCESO: EVALUACIÓN INDEPENDIENTE	Fecha: 24/01/2023
	EVALUACIÓN DE GESTIÓN POR ÁREA	

Gráfico 1. Avance de dependencia, recursos.




Elaborada con datos obtenidos del POAI y de la evaluación de evidencias realizada por la OACI.

### RECOMENDACIONES:

- Organizar las evidencias de modo que apunten de manera precisa a la evaluación de la meta producto.

### Nota:

La veracidad de la información es responsabilidad de la dependencia generadora de la misma y de la Secretaría de Planeación Distrital quien evalúa en primera instancia el plan de acción, para lo cual esta Oficina Asesora de Control Interno efectuara la verificación correspondiente en el desarrollo de su proceso auditor.

	ALCALDÍA DISTRITAL DE CARTAGENA DE INDIAS	Código: ECGCI01-F005
	MACROPROCESO: EVALUACIÓN Y CONTROL DE LA GESTIÓN PÚBLICA	Versión: 2.0
	PROCESO/SUBPROCESO: EVALUACIÓN INDEPENDIENTE	Fecha: 24/01/2023
	EVALUACIÓN DE GESTIÓN POR ÁREA	

  
**TANIA ROSA DÍAZ SABBAGH**

Jefe de la Oficina Asesora de Control Interno

  
**Revisó: Nover Espinosa Peñaranda**  
 Profesional Especializado  
 Oficina Asesora de Control Interno